ETAPA 3B [úsek Rapotice - hranice kraje]

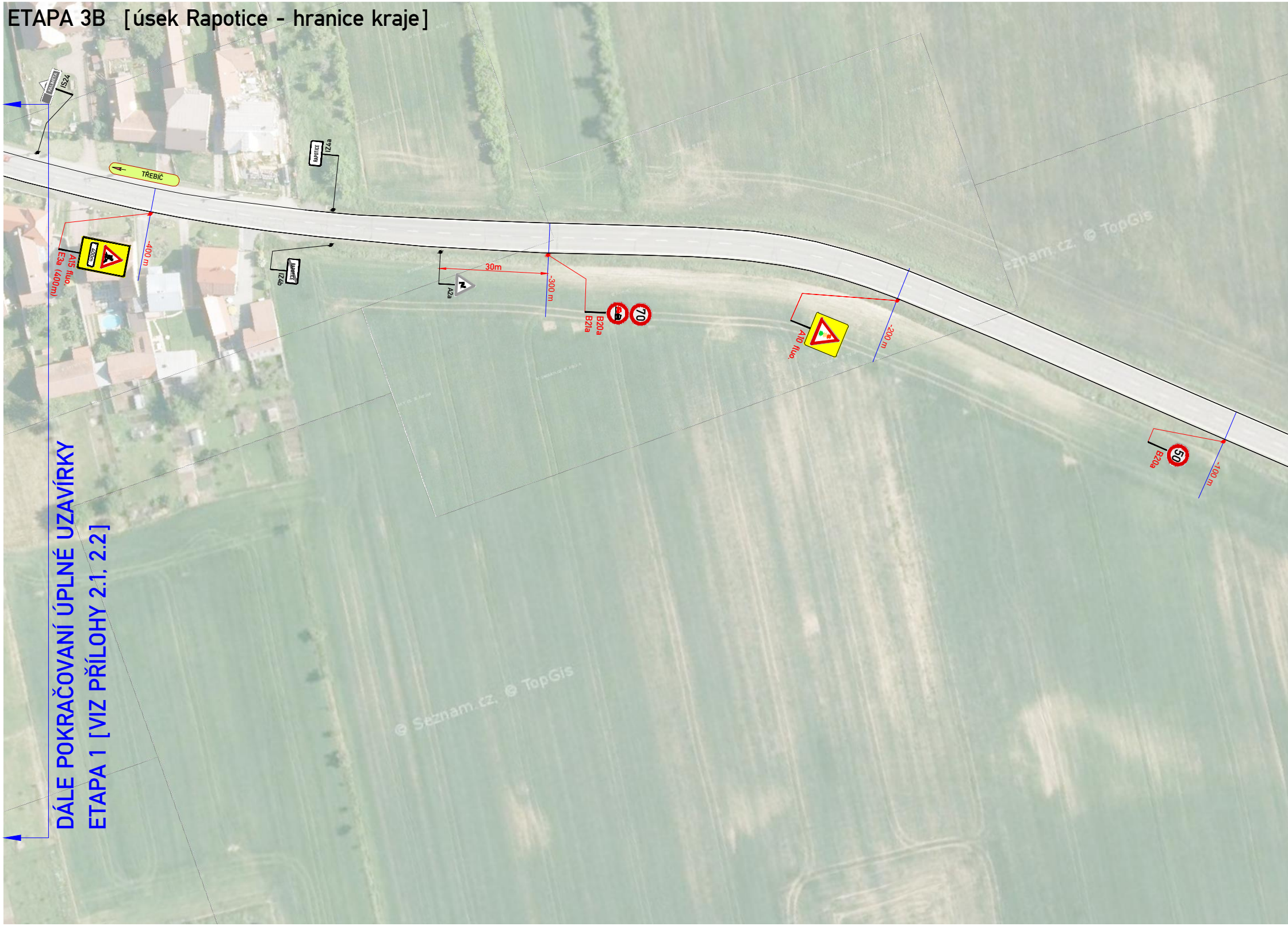
IS24
TŘEBÍČ
RAPOTICE
IZ4a
-400 m
400m
A15 fluo.
E3a (400m)
RAPOTICE
IZ4b
A2a
30m
-300 m
B20a
B21a
70
A10 fluo.
-200 m
B20a
50
-100 m
DÁLE POKRAČOVANÍ ÚPLNÉ UZAVÍRKY
ETAPA 1 [VIZ PŘÍLOHY 2.1, 2.2]
© Seznam.cz, © TopGis

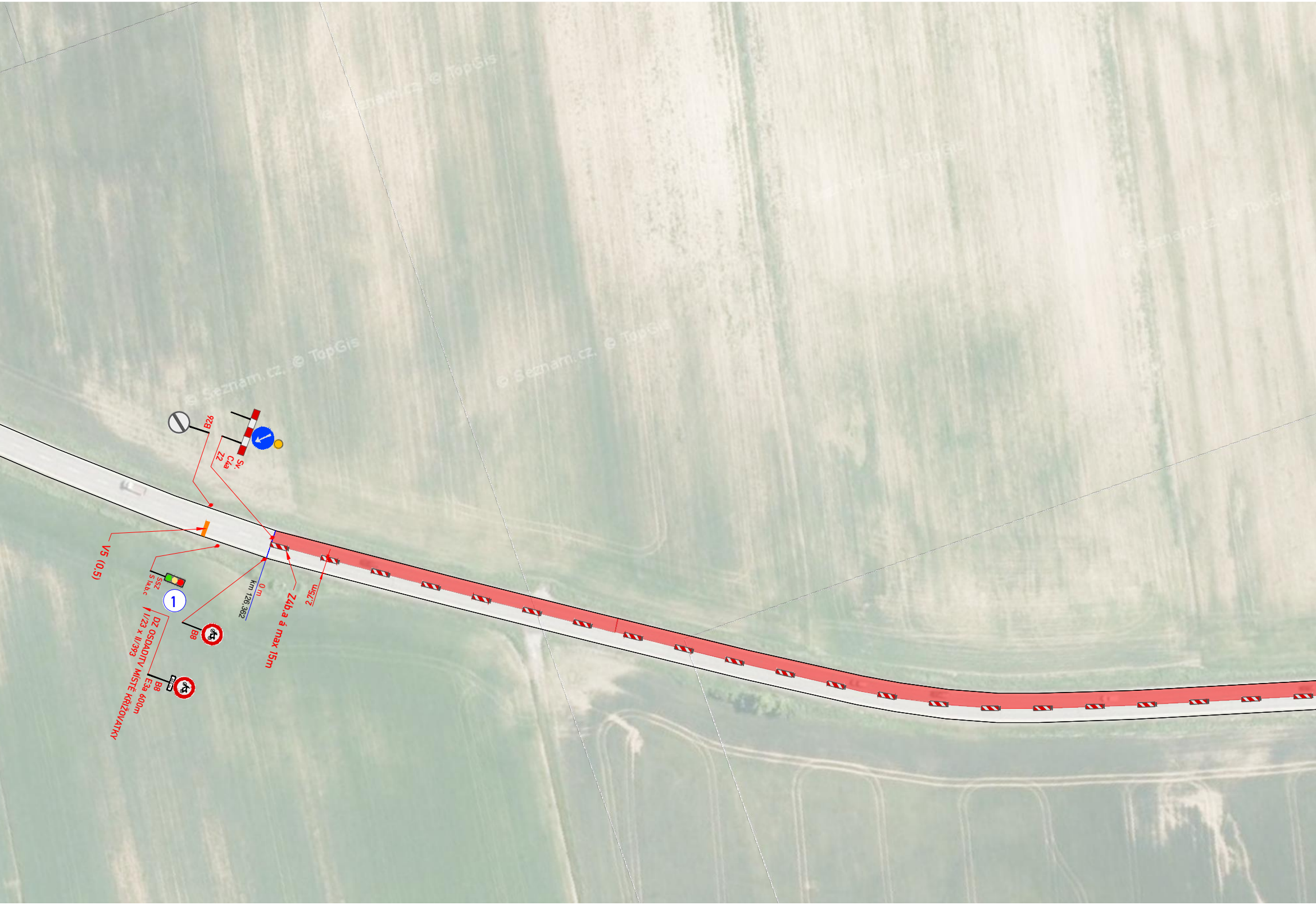
B26
Sv.
C4a
Z2
V5 (0,5)
SSZ
S 1a,b,c
1
0 m
km 126,362
Z4b,a á max 15m
2,75m
B8
DZ OSDADITV MÍSTĚ KŘIŽOVATKY
I/23 x II/393
B8
E3a 600m
© Seznam.cz, © TopGis

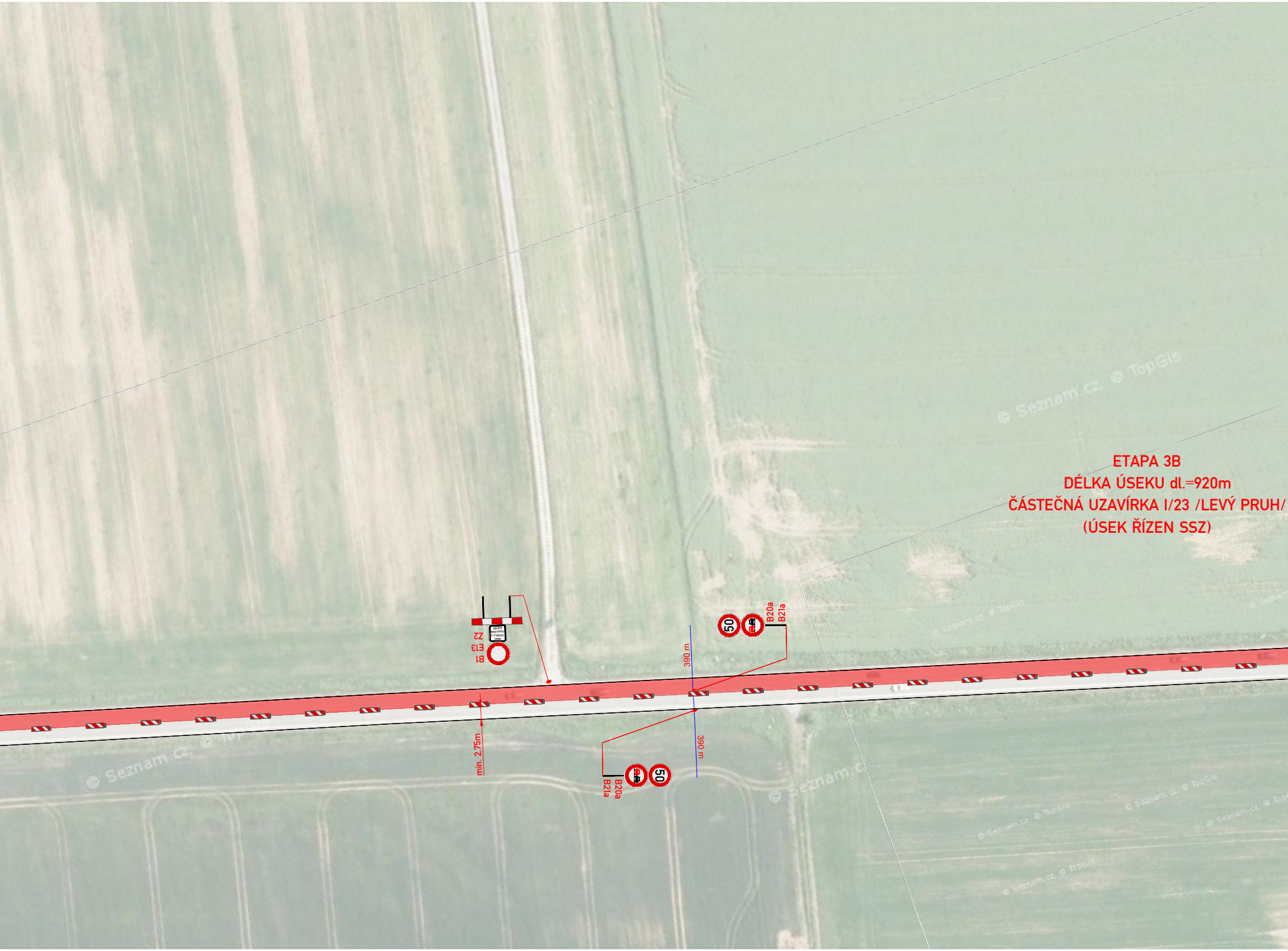
ETAPA 3B
DÉLKA ÚSEKU dl.=920m
ČÁSTEČNÁ UZAVÍRKA I/23 /LEVÝ PRUH/
(ÚSEK ŘÍZEN SSZ)
B1
E13
Z2
MIMO VOZIDLA S POVOLENÍM STAVBY
50
B20a
B21a
390 m
390 m
50
B20a
B21a
min. 2,75m

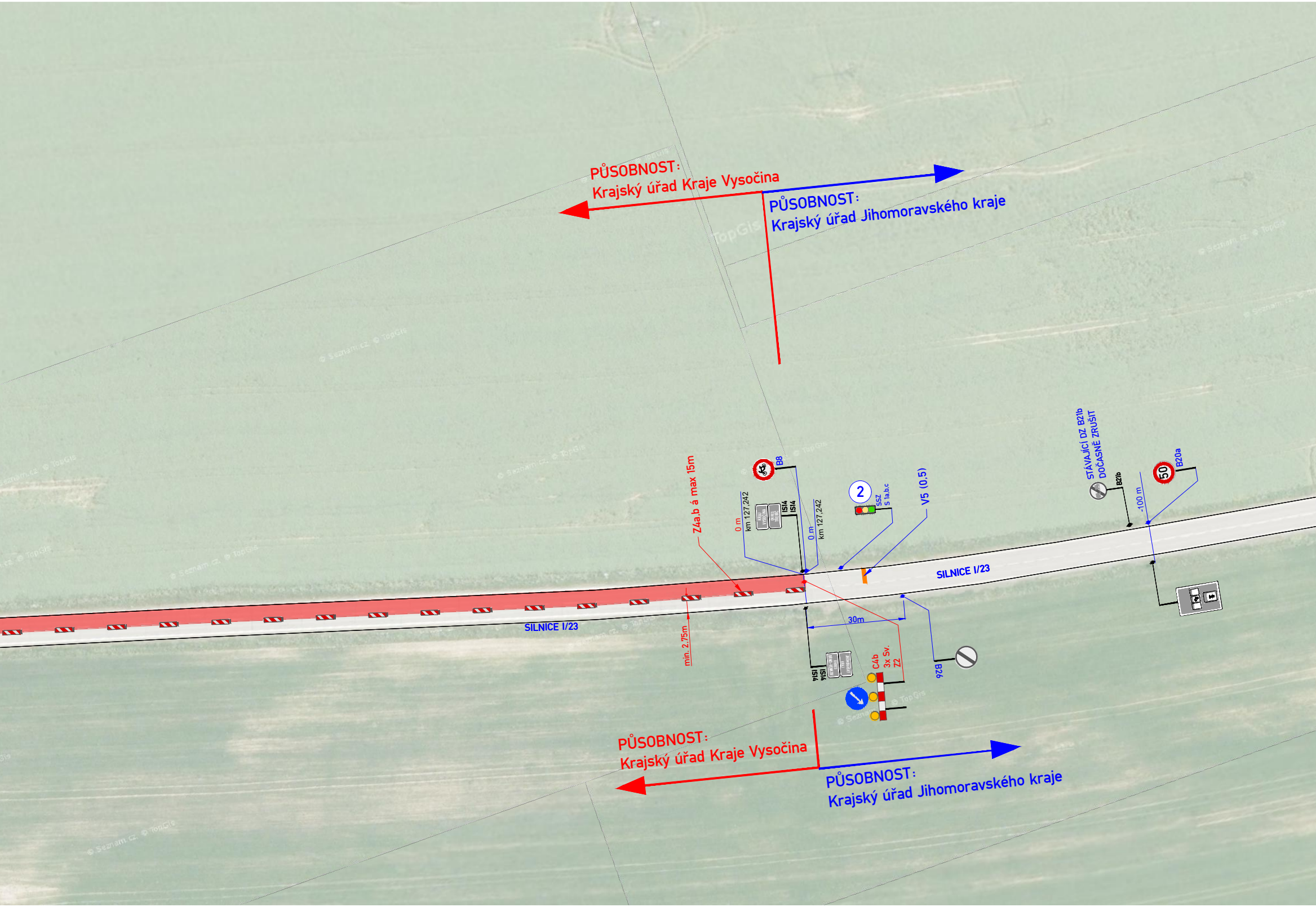
PŮSOBNOST:
Krajský úřad Kraje Vysočina
PŮSOBNOST:
Krajský úřad Jihomoravského kraje
B8
km 127,242
0 m
IS14
IS14
KRAJ VYSOČINA
OKRES TŘEBÍČ
0 m
km 127,242
2
SSZ
S 1a,b,c
V5 (0,5)
STÁVAJÍCÍ DZ B21b
DOČASNĚ ZRUŠIT
B21b
-100 m
50
B20a
Z4a,b á max 15m
SILNICE I/23
SILNICE I/23
min. 2,75m
30m
IS14
IS14
OKRES BRNO-VENKOV
KRAJ JIHOMORAVSKÝ
C4b
3x Sv.
Z2
B26
PŮSOBNOST:
Krajský úřad Kraje Vysočina
PŮSOBNOST:
Krajský úřad Jihomoravského kraje

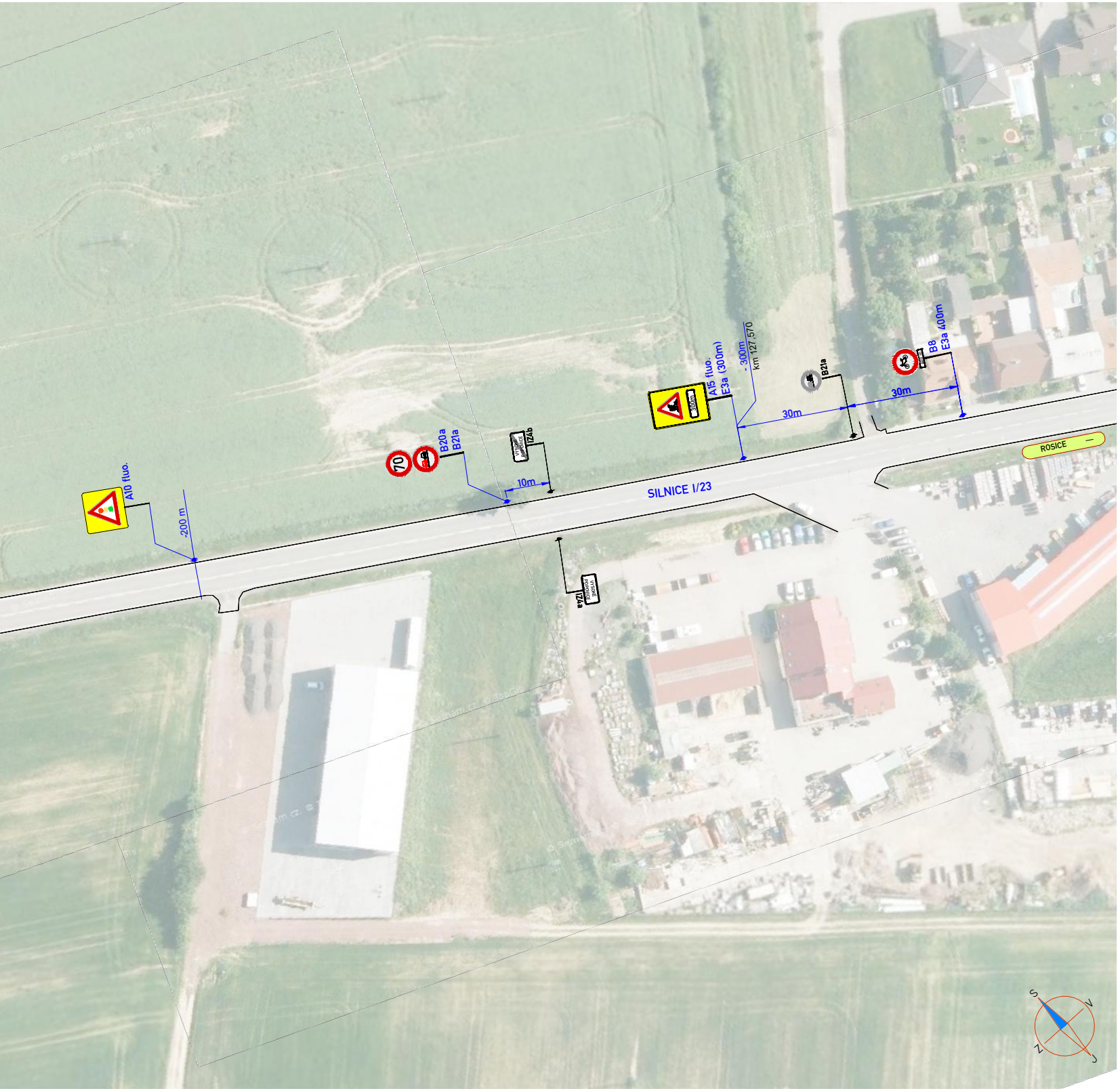
A10 fluo.
-200 m
70
B20a
B21a
10m
IZ4b
A15 fluo.
E3a (300m)
300m
-300m
km 127,570
30m
B21a
30m
B8
E3a 400m
SILNICE I/23
ROSICE
IZ4a
S
V
J
Z

PŘEHLEDNÁ SITUACE

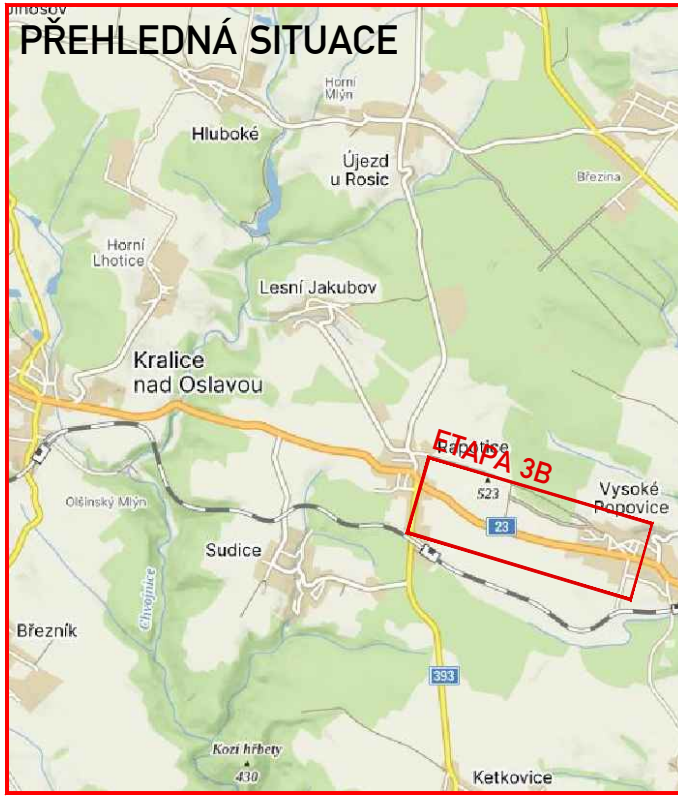
Hluboké
Horní Mlýn
Újezd u Rosic
Březina
Horní Lhotice
Lesní Jakubov
Kralice nad Oslavou
ETAPA 3B
523
23
Vysoké Popovice
Olšinský Mlýn
Sudice
Březník
Chvojnice
393
Kozí hřbety
430
Ketkovice

LEGENDA:

- 🟥 NAVRHOVANÉ PRACOVNÍ MÍSTO / UZAVÍRKA
- 100 B20a MÍSTNÍ ÚPRAVA SVISLÉHO DOPRAVNÍHO ZNAČENÍ
- B20a MÍSTNÍ ÚPRAVA SVISLÉHO DOPRAVNÍHO ZNAČENÍ - DOČASNĚ Z
- A15 PŘECHODNÁ ÚPRAVA SVISLÉHO DOPRAVNÍHO ZNAČENÍ OSAZENO 7 DNÍ PŘED ZAČÁTKEM AKCE
- A15 PŘECHODNÁ ÚPRAVA SVISLÉHO DOPRAVNÍHO ZNAČENÍ (PŮSOBNOST: Krajský úřad Kraje Vysočina)
- A15 PŘECHODNÁ ÚPRAVA SVISLÉHO DOPRAVNÍHO ZNAČENÍ (PŮSOBNOST: Krajský úřad Jihomoravského kraje)
- PŘECHODNÁ ÚPRAVA VODOROVNÉHO DOPRAVNÍHO ZNAČENÍ
- -100 m km 165,000 STANIČENÍ PŘECHODNÉ ÚPRAVY DOPRAVNÍHO ZNAČENÍ

POZNÁMKY:

- Umístění přechodného dopravního značení dle TP č.66 (Zásady pro oz
- Stávající dopravní značení v rozporu s přechodnou úpravou provozu b
- Přenosné SSZ - bude užito "inteligentních semaforů" na bázi radiovéh

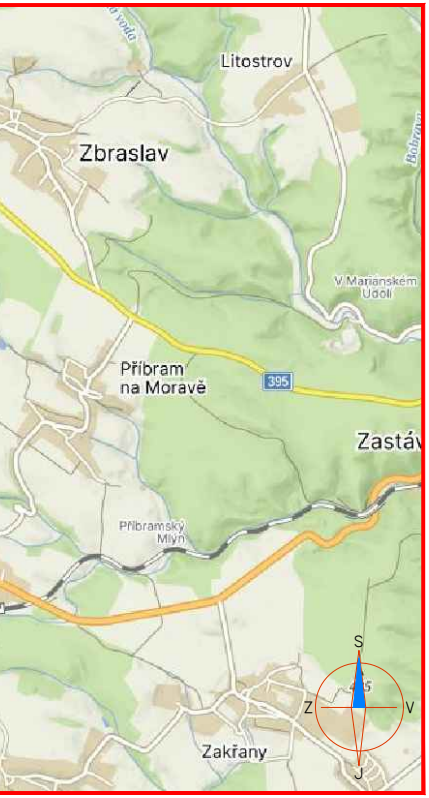
Litostrov
Zbraslav
V Mariánském Údolí
Příbram na Moravě
395
Zastáv
Příbramský Mlýn
Zakřany
S
Z
V
J

RUŠENO DLE POPISU

načování pracovních míst na pozemních komunikacích)
ude zneplatněno škrtnutím nebo zakryto.
o signálu a synchronizace (reagujících na intenzitu dopravy)

ETAPA 3B [SSZ]

Souřadnicový systém S–JTSK, Výškový systém Bpv

Objednatel stavby:

ŘEDITELSTVÍ SILNIC A DÁLNIC ČR

ZNAKOM s.r.o. – ZENGROVA 2694/4, 615 00 BRNO, TEL. 725 015 243, ZNAKOM@ZNAKOM.CZ, (PRACOVIŠTĚ: RYBNÍČEK 332/12, 602 00 BRNO)

Navrhl/vypracoval: Daniel JANCÍK podpis:	Zodpovědný projektant: Daniel JANCÍK podpis:	Ředitel: Ing. Petr OŠMERA	Zhotovitel: ZNAKOM s.r.o. ZNAKOM s.r.o., ZENGROVA 2694/4, 615 00 BRNO
Technická kontrola: Daniel JANCÍK podpis:	Hlavní inženýr projektu: Petr OŠMERA podpis:	Ošmera	

Kraj:	VYSOČINA	Čís. zakázky:	23Z01004
Okres:	TŘEBÍČ	Čís. revize:	00
Objednatel:	ŘEDITELSTVÍ SILNIC A DÁLNIC ČR	Datum:	07/2023
Akce:	I/23 KRALICE NAD OSLAVOU - - HRANICE KRAJE	Formát:	297x2300
		Měřítko:	–
Objekt:	SO 181 DOPRAVNĚ INŽENÝRSKÁ OPATŘENÍ	Stupeň: RDS	Souprava:
Příloha:	SITUACE - ETAPA 3B	Čís. přílohy: 3.4	